

АКТ ОБСЛЕДОВАНИЯ
объекта социальной инфраструктуры
К ПАСПОРТУ ДОСТУПНОСТИ ОСИ
№ К-02 25.05.2020

Липецк
Наименование территориального
образования субъекта Российской
Федерации

« 19 » августа 20 20 г.

1. Общие сведения об объекте

- 1.1. Наименование (вид) объекта Культура и досуговая деятельность.
Другие
- 1.2. Адрес объекта обл. Липецкая, г. Липецк, пл. Театральная д.2
- 1.3. Сведения о размещении объекта
- отдельно стоящее здание 3 этажей, 4800 кв.м
 - часть здания ----- этажей (или на ----- этаже), ----- кв.м
 - наличие прилегающего земельного участка (да, нет); да 3200 кв.м
- 1.4. Год постройки здания 1968, последнего капитального ремонта 2013,
- 1.5. Дата предстоящих плановых ремонтных работ: текущего 2021,
капитального 2025.
- 1.6. Название организации (учреждения), (полное юридическое наименование – согласно Уставу, краткое наименование)
- Полное: ОАУК «Липецкий государственный академический театр драмы имени Л.Н. Толстого»
- Краткое: ОАУК «Липецкий государственный академический театр драмы имени Л.Н. Толстого»
- 1.7. Юридический адрес организации (учреждения) 398001, г. Липецк, пл. Театральная дом 2

2. Характеристика деятельности организации на объекте

Дополнительная информация _____

3. Состояние доступности объекта

3.1. Путь следования к объекту пассажирским транспортом

Путь следования к объекту проходит по тротуару, вымощенному тротуарной плиткой, без ступенек. На пути следования есть один нерегулируемый перекрёсток на пересечении улиц Ворошилова и Толстого. От остановки «стадион Металлург» 350 метров. Есть знаки направления движения к парковке для инвалидов

наличие адаптированного пассажирского транспорта к объекту нет

3.2. Путь к объекту от ближайшей остановки пассажирского транспорта:

3.2.1 расстояние до объекта от остановки транспорта 350 м

3.2.2 время движения (пешком) 10 мин

3.2.3 наличие выделенного от проезжей части пешеходного пути нет,

3.2.4 Перекрестки: да нерегулируемый

3.2.5 Информация на пути следования к объекту: визуальная

3.2.6 Перепады высоты на пути: Есть уклон при подходе к зданию 10%

Их обустройство для инвалидов на коляске: Нет

3.3. Организация доступности объекта для инвалидов – форма обслуживания

№ п/п	Категория инвалидов (вид нарушения)	Вариант организации доступности объекта (формы обслуживания)*
1.	Все категории инвалидов и МГН	Б
	<i>в том числе инвалиды:</i>	
2	передвигающиеся на креслах-колясках	Б
3	с нарушениями опорно-двигательного аппарата	Б
4	с нарушениями зрения	Б
5	с нарушениями слуха	Б
6	с нарушениями умственного развития	Б

* - указывается один из вариантов: «А», «Б», «ДУ», «ВНД»

3.4. Состояние доступности основных структурно-функциональных зон

№ п/п	Основные структурно-функциональные зоны	Состояние доступности, в том числе для основных категорий инвалидов**	Приложение	
			№ на плане	№ фото
1	Территория, прилегающая к зданию (участок)	ДУ		
2	Вход (входы) в здание	ДП-В		
3	Путь (пути) движения внутри здания (в т.ч. пути эвакуации)	ДП-И (О, С, Г, У) ДУ (К)		
4	Зона целевого назначения здания (целевого посещения объекта)	ДП-И (О, С, Г, У) ДУ (К)		
5	Санитарно-гигиенические помещения	ДП-В		
6	Система информации и связи (на всех зонах)	ДП-В		
7	Пути движения к объекту (от остановки транспорта)	ДУ		

** Указывается: ДП-В - доступно полностью всем; ДП-И (К, О, С, Г, У) – доступно полностью избирательно (указать категории инвалидов); ДЧ-В - доступно частично всем; ДЧ-И (К, О, С, Г, У) – доступно частично избирательно (указать категории инвалидов); ДУ - доступно условно, ВНД - недоступно

3.5. ИТОГОВОЕ ЗАКЛЮЧЕНИЕ о состоянии доступности ОСИ:

ДП-И (О, С, Г, У) ДУ (К)

4. Управленческое решение (проект)

4.1. Рекомендации по адаптации основных структурных элементов объекта:

№ п/п	Основные структурно-функциональные зоны объекта	Рекомендации по адаптации объекта (вид работы)*
1	Территория, прилегающая к зданию (участок)	<u>Этаж 1: Вход на территорию-> Путь к главному входу-> Указатели направления движения - Установить указатели направления движения</u>
2	Вход (входы) в здание	
3	Путь (пути) движения внутри здания (в т.ч. пути эвакуации)	
4	Зона целевого назначения здания (целевого посещения объекта)	
5	Санитарно-гигиенические помещения	<u>Этаж 1: Санузел отдельный-> Наличие писсуаров -> Тактильная направляющая к писсуару - осуществить монтаж тактильной направляющей осязаемой ногой или тростью.</u>
6	Система информации на объекте (на всех зонах)	
7	Пути движения к объекту (от остановки транспорта)	<u>Этаж 1: Вход на территорию-> Путь к главному входу-> Пандусы - организовать пандус от тротуара вдоль ул. Советской до площадки перед зданием</u>
8.	Все зоны и участки	<u>Модернизировать требуется зону «Территория прилегающая к зданию», а именно установить указатели направления движения</u> <u>Модернизировать требуется зону «санитарно-гигиенические помещения», а именно осуществить монтаж тактильной направляющей осязаемой ногой или тростью</u>

		Модернизировать требуется «Пути движения к объекту», а именно организовать пандус от тротуара вдоль ул. Советской до площадки перед зданием
--	--	---

*- указывается один из вариантов (видов работ): не нуждается; ремонт (текущий, капитальный); индивидуальное решение с ТСР; технические решения невозможны – организация альтернативной формы обслуживания

4.2. Период проведения работ 2022

в рамках исполнения _____

(указывается наименование документа: программы, плана)

4.3 Ожидаемый результат (по состоянию доступности) после выполнения работ по адаптации Б

Оценка результата исполнения программы, плана (по состоянию доступности)

4.4. Для принятия решения требуется, не требуется (нужное подчеркнуть):

4.4.1. согласование на Комиссии _____

(наименование Комиссии по координации деятельности в сфере обеспечения доступной среды жизнедеятельности для инвалидов и других МГН)

4.4.2. согласование работ с надзорными органами (в сфере проектирования и строительства, архитектуры, охраны памятников, другое - указать)

4.4.3. техническая экспертиза; разработка проектно-сметной документации;

4.4.4. согласование с вышестоящей организацией (собственником объекта);

4.4.5. согласование с общественными организациями инвалидов

4.4.6. другое _____

Имеется заключение уполномоченной организации о состоянии доступности объекта (наименование документа и выдавшей его организации, дата), прилагается

4.7. Информация может быть размещена (обновлена) на Карте доступности субъекта Российской Федерации _____

(наименование сайта, портала)

5. Особые отметки

ПРИЛОЖЕНИЯ:

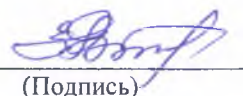
Результаты обследования:

- | | | |
|--|----------|----|
| 1. Территории, прилегающей к объекту | на _____ | Л. |
| 2. Входа (входов) в здание | на _____ | Л. |
| 3. Путей движения в здании | на _____ | Л. |
| 4. Зоны целевого назначения объекта | на _____ | Л. |
| 5. Санитарно-гигиенических помещений | на _____ | Л. |
| 6. Системы информации (и связи) на объекте | на _____ | Л. |

Результаты фотофиксации на объекте _____ на _____ л.
Поэтажные планы, паспорт БТИ _____ на _____ л.
Другое (в том числе дополнительная информация о путях движения к объекту) _____

Руководитель рабочей группы:
Заместитель директора по общим и творческим вопросам

Зябкин В.Н.
(Ф.И.О.)


(Подпись)

Члены рабочей группы:
Старший инспектор управления культуры и туризма Липецкой области

Севостьянова Л.В.
(Ф.И.О.)

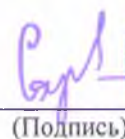

(Подпись)

В том числе:

представители общественных
организаций инвалидов:

Председатель Липецкой областной организации Общероссийской общественной организации инвалидов «Всероссийское ордена трудового красного знамени общества слепых»

Сарычев Н.А.
(Ф.И.О.)

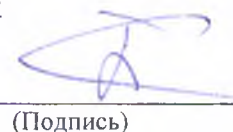

(Подпись)



представители организации,
расположенной на объекте

Специалист по охране труда ОАУК «Липецкого государственного академического театра драмы имени Л.Н. Толстого»

Большов М.А.
(Ф.И.О.)


(Подпись)

Управленческое решение согласовано « ____ » _____ 20__ г.
(протокол № _____)
Комиссией (название) _____